







1  **Pernesreither Höhenweg - Gehzeit: ~ 1,5 Std.**
Hauptplatz - Fladnitzer Straße bis Abzweigung Lindenberg (rechts) - leichter Anstieg, vorbei beim "Russenstein" bis "Lindenbergkirchlein" (Pestkirchlein aus der Spätgotik, hl. Anna geweiht) - Gemeindeweg nach Norden bis zur Abzweigung nach Pernesreith - rechts halten bis zum Ort - von Pernesreith südöstlich bis zum "Gasthof Hanauer" - die Gemeindestraße entlang Richtung Süden bis zum Hauptplatz


2  **Rund um Hart - Gehzeit: ~ 1,5 Std.**
Hauptplatz - Fladnitzer Straße - entlang des Geh- und Radweges vorbei beim Sportzentrum - erste Abzweigung links in den Dechant-Moar-Weg: Biotop - Ort Hart - im Ort links Richtung Passail - zurück zur Bundesstraße - auf Gehsteig oder links Büchlweg - Hauptplatz

2  **Waldweg von Tober - Rundwanderweg (4) zum Postwirt (2) - Gehzeit ~ ca. 30 Min.**
Beim Imker KREINER links bis 50 m vor dem Gehöft Schuster - links abwärts - den Waldweg entlang bis zum Postwirt

3  **Hundsbergweg - Gehzeit: ~ 1,5 Std.**
Hauptplatz - Arzberger Straße - Friedhofstraße bis Urbani (Bildstock) - rechts Gemeindestraße entlang - leicht ansteigend - bis Dorf Unterpircha - links halten bis zur Wiedenberger Straße - links weiter um den Hundsberg Richtung Passail - Josefinensiedlung - Urbani (Bildstock) - Hauptplatz


3  **Wiedenberg - Rauchenberg - Arzberg - Gehzeit ca. 1 Std.**
Abzweigung in Unterpircha (3) Richtung Dorf Wiedenberg (Gemeindestraße), am Dorfplatz rechts den Wiesen- und Waldweg bis Jostlbauer - links den Serpentinweg aufwärts zum Rauchenberg (R este des ältesten Silberbergwerkes!) - Forstweg abwärts bis zum Raabfluss (zwei Möglichkeiten: rechts Dorf Arzberg - links raabaufwärts bis Passail)

4  **Tober Rundwanderweg - Gehzeit: ~ 1,5 Std.**
Hauptplatz - Fladnitzerstraße bis zur Abzweigung "Lindenbergkirchlein" - leichter Anstieg - vorbei beim "Russenstein" bis "Lindenbergkirchlein" - Gemeindeweg nach Norden - nach letztem Bauernhof links abbiegen - der Straße entlang bis Einmündung in die Toberstraße - links durch den Ort bis zur Landesstraße - links entlang des Geh- und Radweges - Sportzentrum - Fladnitzerstraße - Hauptplatz

5  **Hechtlturmweg - Gehzeit: ~ 1,5 Std.**
Hauptplatz - Untergasse (Freibad - "Gasthof Hulfeld") - nach Süden bis Raabbrücke - nach ca. 100 m links abbiegen - der Straße entlang mit Blick hinauf zum "Hechtlturm" (einstiger Edelsitz der Stubenberger, 1383 urkundlich als "siz sacher" erwähnt) - leicht ansteigender Weg - vorbei an Gehöften ("Moarhof-hechtl") - Waldweg bis Wegkreuzung "Heidenkreuz" - vorbei beim Hohenauer Sportplatz - Weizer Straße (B64) überqueren - Gemeindestraße - nach 100 m links - leicht ansteigend - links abbiegen bis Haus Nr. 210 ("Reisinger") - Wiesenweg - entlang des Schandhöllgraben bis Hochweg - Hauptplatz

6 **Rund um den Gaasberg - Gehzeit: ~ 2 Std.**
Hauptplatz - Obergasse - 1 km raabaufwärts - bei großer Raabbrücke rechts - danach links, vorbei bei "Tischlerei Schinnerl", den Zantschbach entlang - schattig, leicht ansteigend - Waldrand - vorbei an

Gehöften ("Gaulhof"), bis Weggabelung - rechts halten Richtung Süden bis Gaasberghöhe - vor dem Dorf links - Asphaltstraße abwärts - beim letzten Haus ("Zöhler") rechts abbiegen, schmale Straße - weiter auf Route Nr. 5 (Schandhöllgraben - Hochweg - Hauptplatz)

6  **Waldweg Gaasberg - Gehzeit ~ 2 Std.**
Passail - Hochweg (5,6,8) bis Schandhöll - links aufsteigend zum Forstweg - Abbiegen zum höher gelegenen Forstweg - links weiter um den Kogel - Wiesenweg weiter bis Asphaltstraße (Nr. 6)

7 **Rund um den Schönberg - Gehzeit: ~ 2 Std.**
Hauptplatz - Untergasse nach Süden bis Raabbrücke - südliche Richtung nach Arzberg bis "Gasthof Grillwirt" - links abbiegen - die Straße entlang Richtung Osten - ansteigend - vorbei bei der Einmündung in die Gösserstraße - ca. 400 m weiter links nach Pichl abbiegen - entlang des Feldweges bis zum Gehöft "Hausbauer" (im 13. Jh einstige Burg Haugenstein) - Hofzufahrt entlang - durch den Wald - über die Brücke Richtung Nordwesten bis "Heidenkreuz" - links vorbei bei Gehöften - Blick zum "Hechtlturm" - Straße nach Norden - Hauptplatz

8 **Klein-Heilbrunn / Krammersdorf - Gehzeit: ~ 3 Std.**

Entlang Weg Nr. 5 bis nach Auen - Straße Richtung Norden bis zur Abzweigung "Klein-Heilbrunn-Kirche" ansteigend - schmale Asphaltstraße bis zum Kirchlein "Klein-Heilbrunn" (Wallfahrtsort: 1824 erbaut, d er hl. Maria geweiht) - rechts den Waldweg entlang, ansteigend - Wiesensteig bis Fahrweg - rechts weiter zu Gehöft ("Sautrattner") - Höhenweg bis Ort Krammersdorf - Gemeindestraße überqueren - rechts abbiegen, vorbei bei Gehöft ("Hedl") - Wiesensteig, abwärts bis Weizer Straße (B64) - Rastmöglichkeit "Taxwirt" - westlich des Gasthofes Wiesensteig abwärts bis Wald - Bächlein mit Steg - Waldweg, ansteigend bis Gemeindestraße - rechts entlang ca. 500 m bis Gehöft ("Schinnerl") - rechts auf Fahrweg abwärts, vorbei bei Gehöft ("Erdbauer") bis Gasenbach - nach Brücke ansteigend bis "Heidenkreuz" - links entlang Fahrweg - im Wald rechts abbiegen - Wiesenweg - vor "Hechtlturm" rechts abbiegen - Eisweg entlang bis Weizer Straße (B64) - Hauptplatz

9 **Rundwanderweg Hohenau a.d.Raab - Gehzeit: ~ 1,5 Std.**

"Gasthof Hanauer" - Straße nach Krichenlee - Ort Hohenau - Gehweg nach Süden, durch den Wald bis zum Ort Krammersdorf (Mostschenke Gangl) - im Süden des Ortes rechts - vorbei bei Gehöft ("Sautrattner") - Wiesen - und Waldweg bis Kleinheilbrunn - abwärts bis Gaas-graben - rechts nach Norden bis Gehöft ("Mühlhans") - links hinauf den Wanderweg - bei Lichtung rechts halten - nach Norden bis zur Einmündung in die Gemeindestraße - über die Raab bis "Gasthof Hanauer"

10 **Wald- und Bienenlehrpfad**

Hauptplatz - Fladnitzerstraße bis Abzweigung Lindenberg - Beginn des Lehrpfades (Tafel) - Schießhüttenwald - durch Wiesen und kleinere Wälder bis zur Lindenbergstraße - nach Süden bis Imkerei Kreiner - rechts halten, den markierten Lehrpfad über Wiese und Wald bis Gasthof Eggerst - auf Weg Nr. 4 zurück nach Passail

Viel Freude beim Wandern wünschen Peter Labitsch (TV-Obmann), Eduard Weidl (Text), Franz Schinnerl (ÖAV-Obmann) und Franz Kronlechner (Obmann d. Passailer Wirtschaft) !